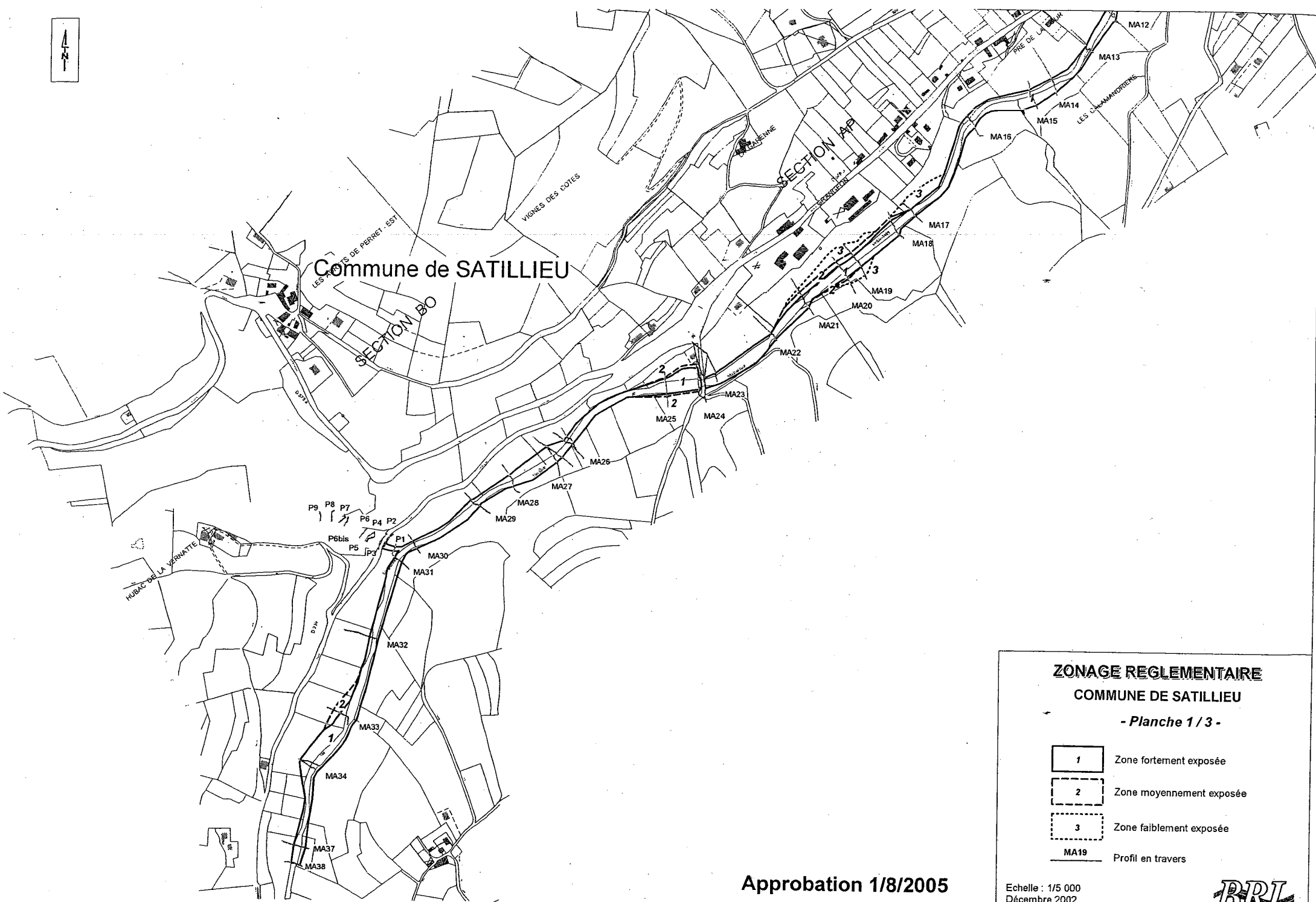


# Commune de SATILLIEU



## ZONAGE REGLEMENTAIRE COMMUNE DE SATILLIEU - Planche 1 / 3 -

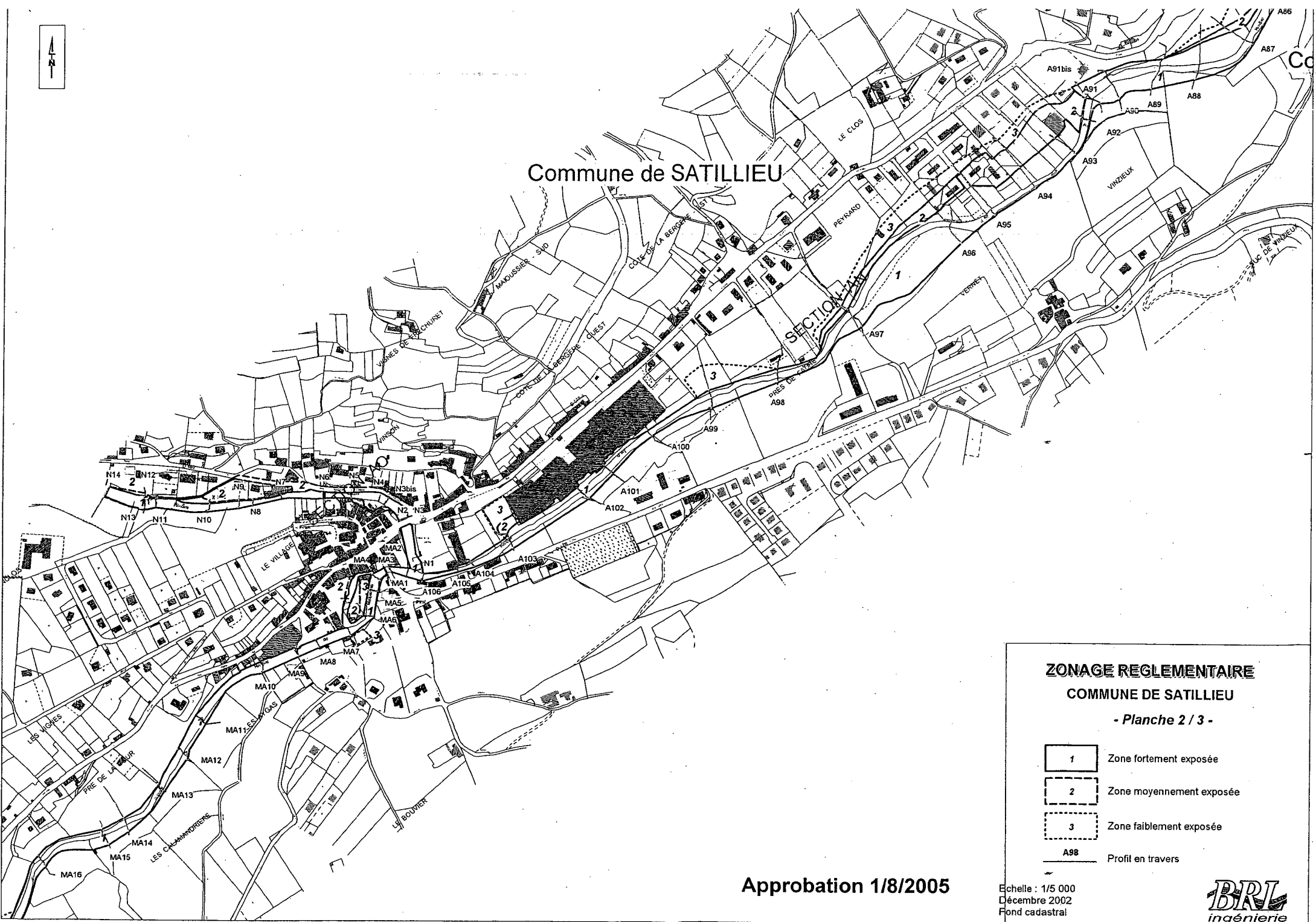
- 1 Zone fortement exposée
- 2 Zone moyennement exposée
- 3 Zone faiblement exposée
- MA19 Profil en travers

Approbation 1/8/2005

Echelle : 1/5 000  
Décembre 2002  
Fond cadastral







Commune de SATILLIEU



ZONAGE REGLEMENTAIRE

COMMUNE DE SATILLIEU

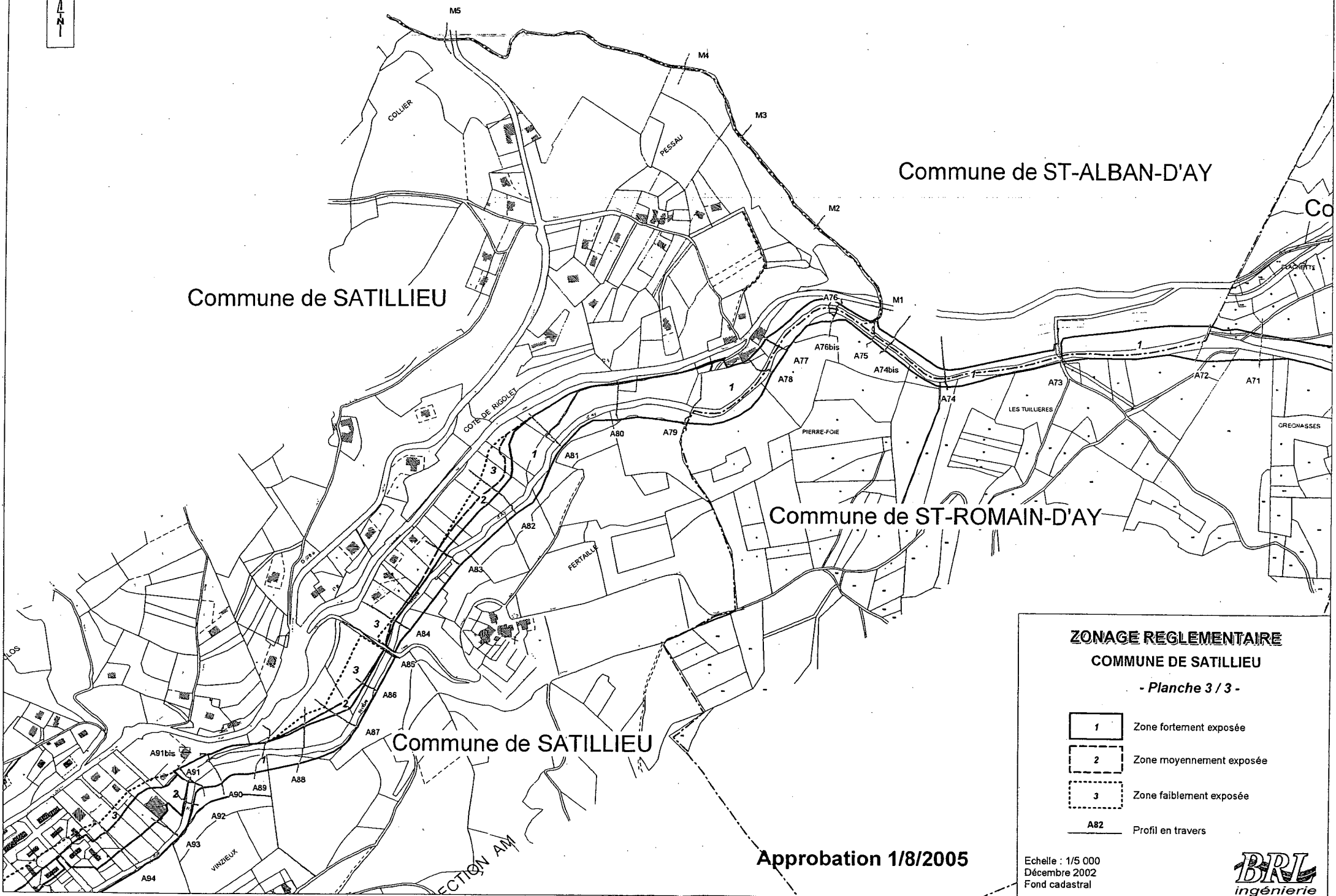
- Planche 2 / 3 -

-  1 Zone fortement exposée
-  2 Zone moyennement exposée
-  3 Zone faiblement exposée
-  A98 Profil en travers

Approbation 1/8/2005

Echelle : 1/5 000  
Décembre 2002  
Fond cadastral





Commune de ST-ALBAN-D'AY

Commune de SATILLIEU

Commune de ST-ROMAIN-D'AY

Commune de SATILLIEU

**ZONAGE REGLEMENTAIRE**

**COMMUNE DE SATILLIEU**

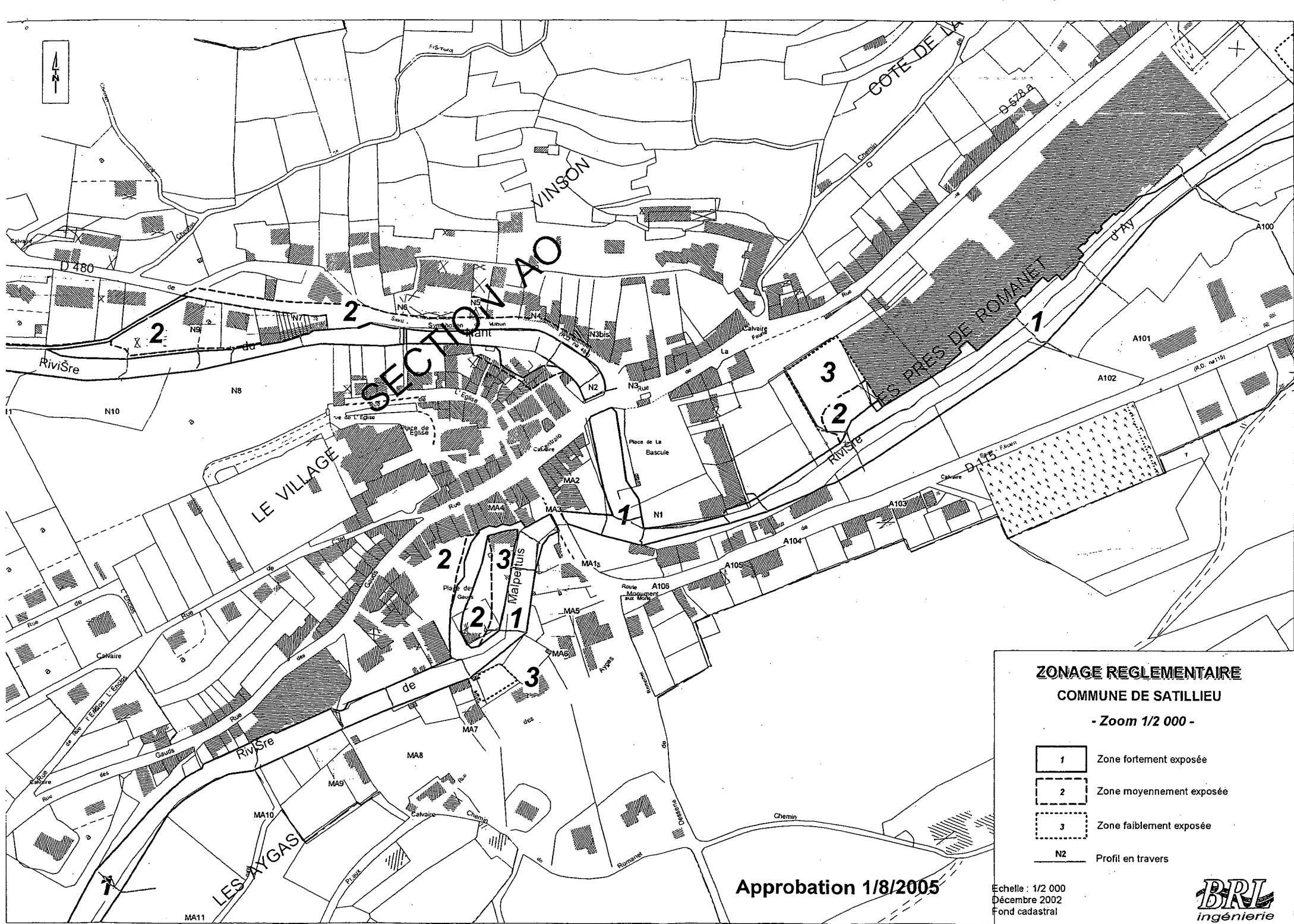
- Planche 3 / 3 -

- 1 Zone fortement exposée
- 2 Zone moyennement exposée
- 3 Zone faiblement exposée
- A82 Profil en travers

**Approbation 1/8/2005**

Echelle : 1/5 000  
 Décembre 2002  
 Fond cadastral





**ZONAGE REGLEMENTAIRE  
COMMUNE DE SATILLIEU**

- Zoom 1/2 000 -

- 1 Zone fortement exposée
- 2 Zone moyennement exposée
- 3 Zone faiblement exposée
- N2 — Profil en travers

**Approbation 1/8/2005**

Echelle : 1/2 000  
Décembre 2002  
Fond cadastral





# PLAN DE PREVENTION DES RISQUES INONDATION

---

**COMMUNE DE SATILLEU**

**ZONAGE**

DOCUMENT APPROUVE PAR ARRETE PREFECTORAL DU 5/09/2005